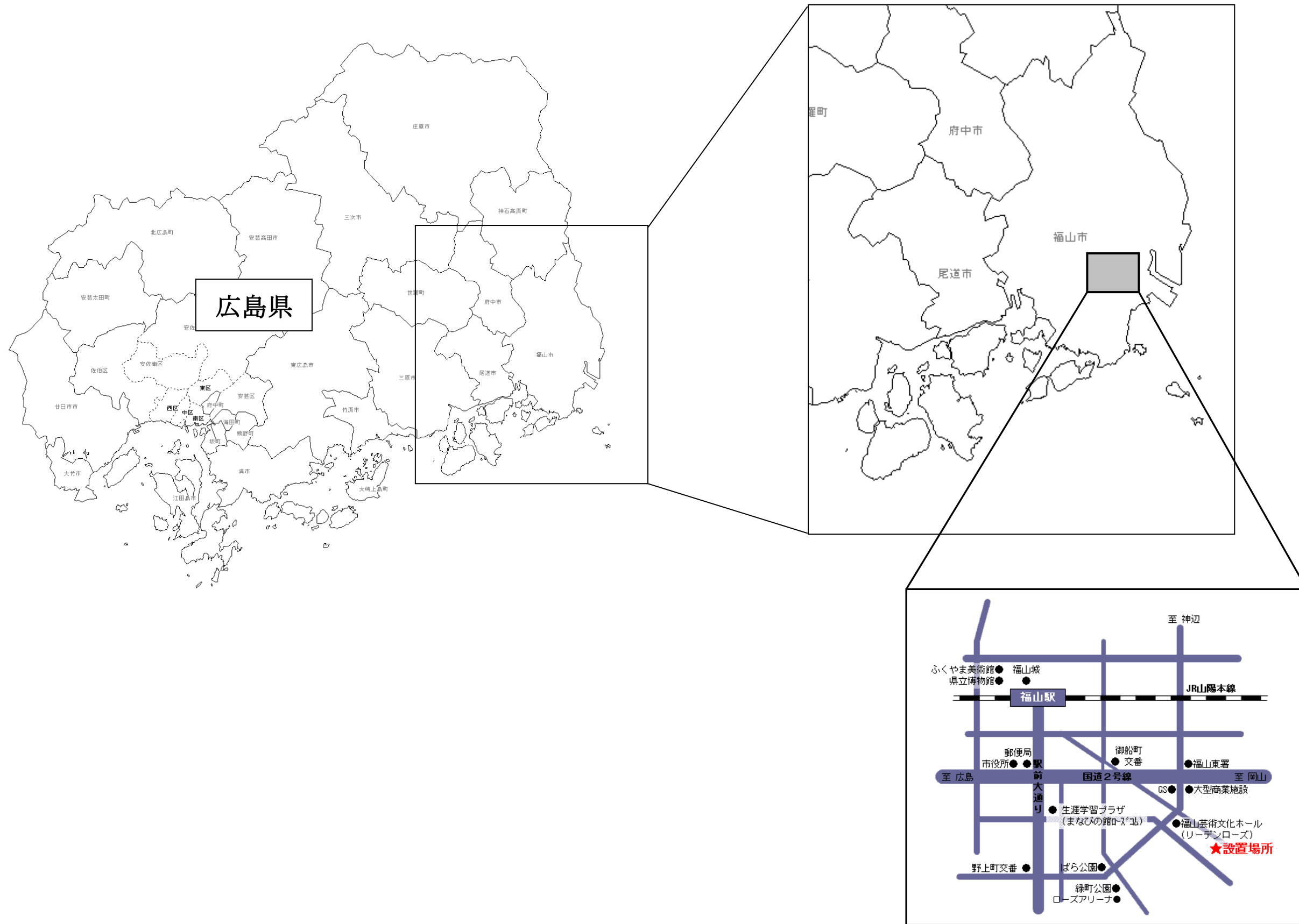


# ○校地位置図：福山市立大学



## ○JR福山駅～福山市立大学へのアクセス(徒歩)



—— バス停からの経路



## ○福山東IC～福山市立大学へのアクセス(自家用車)

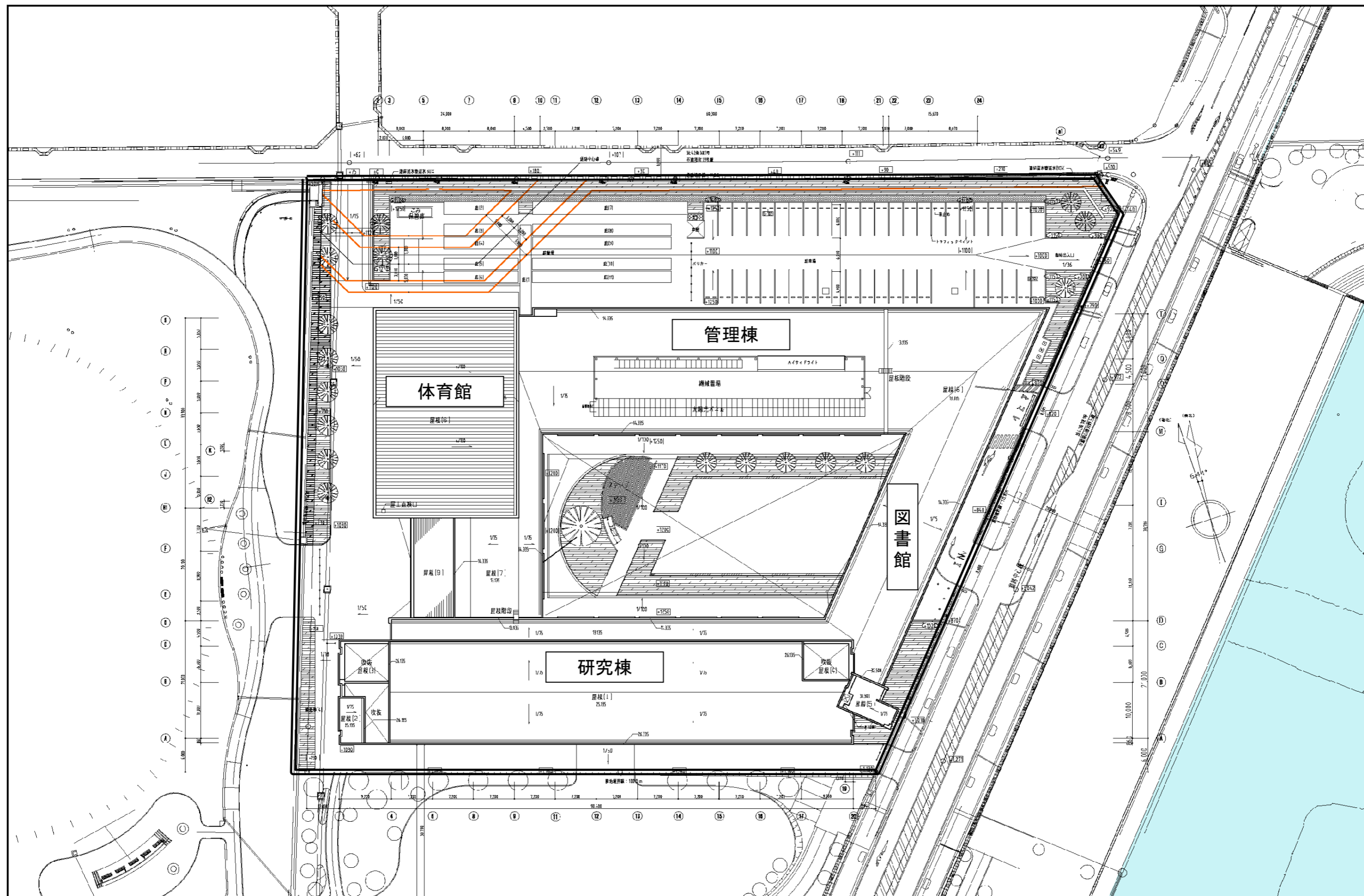
### 【バス利用】(往路)

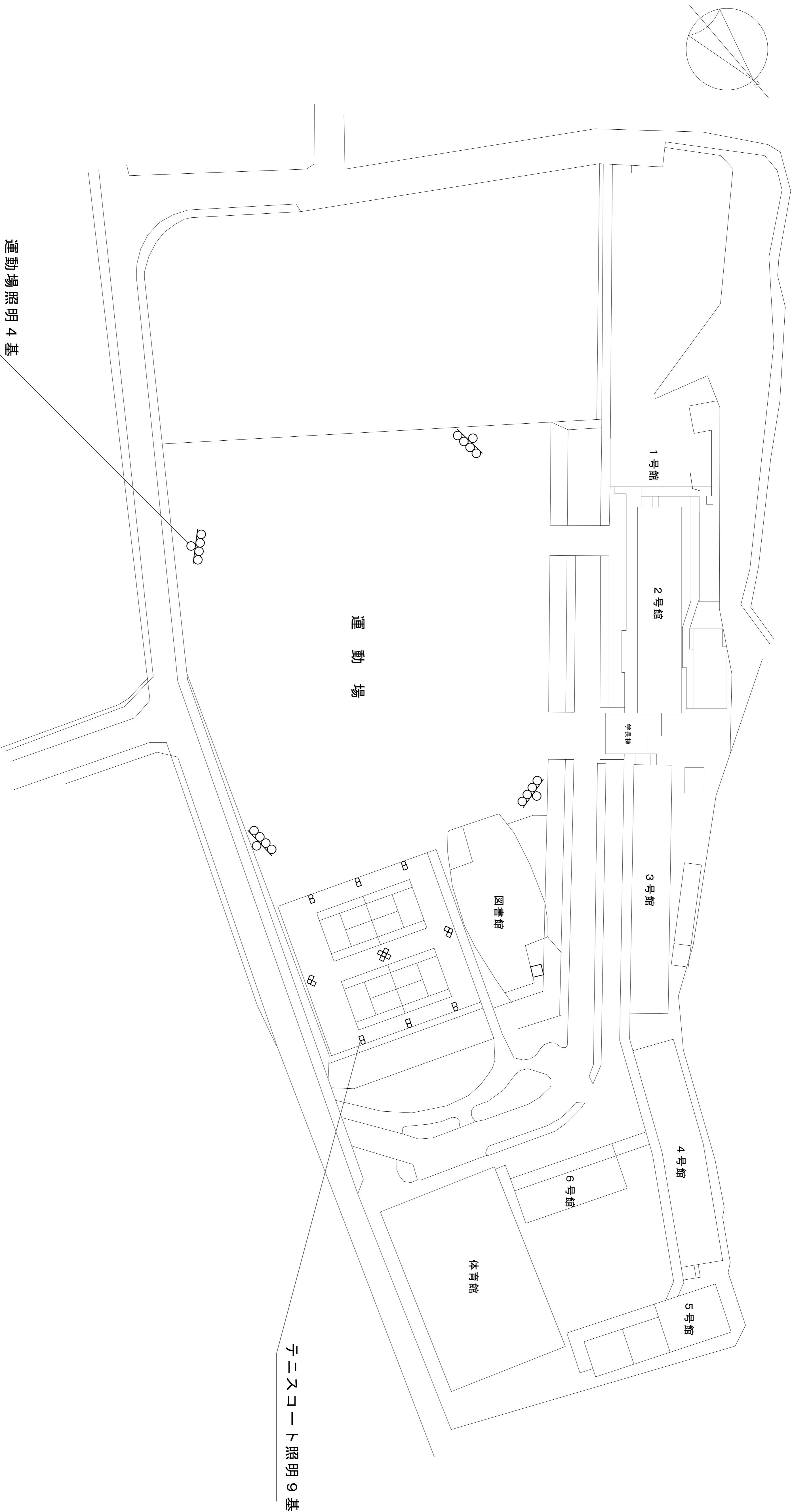
- 中国バス株
- 手城経由鋼管病院行き } 「港町一丁目」下車(徒歩約4分)
- 又は
- 手城経由四十分団地行き }
  
- 曙循環線 } 「四ツ樋」下車(徒歩約4分)
- 又は
- 新浜循環線 }

### 【自家用車利用】

山陽自動車道福山東ICより国道182号線を国道2号線方面へ。  
 国道2号線を渡り、3つ目の信号(入江大橋北詰)を右折し、約2km。  
 「手城西交差点」を左折し約100m付近左手に駐車場設置。

# ○福山市立大学 施設配置図





運動場等配置図（北本庄地区）

## ○校地と運動場の距離関係等



移動区間 福山市立大学(港町地区) ~ 運動場(北本庄地区)

移動距離 4.7km

移動手段 スクールバス

移動時間 20分